

МИНИСТЕРСТВО ОБРАЗОВАНИЯ РЕСПУБЛИКИ БЕЛАРУСЬ
УЧРЕЖДЕНИЕ ОБРАЗОВАНИЯ ВИТЕБСКИЙ ГОСУДАРСТВЕННЫЙ
УНИВЕРСИТЕТ ИМЕНИ П.М. МАШЕРОВА

УДК 502.5 (476.5)

№ госрегистрации 20132392



Проректор по научной работе

ВГУ имени П.М.Машерова

И.М.Прищепа

26 ноября 2013 г.

ОТЧЕТ О НАУЧНО-ИССЛЕДОВАТЕЛЬСКОЙ РАБОТЕ

Составление описания фаунистического и флористического комплекса территории, перспективной для объявления заказника «Лебединый мох»

по теме:

Начальник НИСа

доцент, канд. истор. наук

Научный руководитель

доцент, канд. биол. наук

 20.11.13г. А.Л. Дединкин

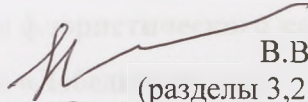
 20.11.13г. В.В. Ивановский

Витебск 2013

Список исполнителей

Руководитель темы :

доцент кафедры экологии и охраны
природы ВГУ имени П.М. Машерова»
доцент, канд. биол. наук




26.11.2013

В.В. Ивановский

(разделы 3,2,5,6,7,8,9, заключение)

Исполнитель темы:

доцент кафедры анатомии и физиологии
ВГУ имени П.М. Машерова»
доцент, канд. биол. наук

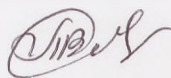


Г.Г. Сушко

(введение, разделы 1,2,3,2,5,6,7,9)

26.11.2013

Нормоконтролер:



26.11.2013

Т.В. Харкевич

Реферат

Объем 53 с., 1 часть, рисунков 23, табл.2, 29 источников.

Составление описания фаунистического и флористического комплекса территории, перспективной для объявления заказника «Лебединый мох»

Ключевые слова: заказник, верховое болото, биоразнообразие, Красная книга, Белорусское Поозерье.

Объект исследования: фаунистический и флористический комплексы территории, перспективной для объявления заказника «Лебединый мох»

Цель работы: составить описания фаунистического и флористического комплекса территории, перспективной для объявления заказника «Лебединый мох».

Для выполнения работы использовались полевые исследования, анализ лесотаксационных материалов.

Результаты работы: Выполненные исследования позволили установить, что территория планируемого заказника «Лебединый мох» соответствует одному международному и шести национальным критериям, установленным Национальной стратегией развития и управления системой природоохранных территорий для объявления ООПТ (в данном случае заказника местного значения). Международные критерии: Территория является местом обитания птиц и млекопитающих, находящегося под угрозой глобального исчезновения. Национальные критерии: На территории планируемого заказника произрастает 12 видов дикорастущих растений, занесенных в Красную книгу Республики Беларусь, в том числе находящихся под угрозой исчезновения. На территории планируемого заказника обитает 42 вида редких и находящихся под угрозой исчезновения животных. Территория характеризуется достаточно высоким биологическим разнообразием. Территория является элементом национальной экологической сети, формирование которой осуществляется в соответствии с Указом Президента Республики Беларусь от 12 января 2007 г. N 19. Планируемый заказник имеет территориальную связь с государственным ландшафтным заказником «Синьша». Территория имеет важное значение для научных исследований. Это позволяет сделать вывод, что рассматриваемая территория полностью отвечает критериям для объявления ее водно-болотным заказником местного значения.

Рекомендуется использование материалов исследований для мониторинга за состоянием болотных экосистем и популяций редких, исчезающих и охраняемых видов.

Область применения: природоохранная деятельность, проведение мероприятий по рациональному природопользованию.